

DEPARTEMENT DE L'HERAULT

Frontignan la Peyrade
 30000 Nîmes
 B.P. 300 - 34113
 Tél : 04.67.18.51.00

Maire de Frontignan la Peyrade
 Place de l'Hôtel de Ville
 B.P. 300 - 34113
 Tél : 04.67.18.51.00

Révision du P.L.U.
 assurée par la Direction
 Urbanisme - Aménagement
 Tél : 04.67.18.51.30

1ère révision

Chargé d'étude :
 ADELE ● ● ● ● ●
SFI
 URBANISME
 434 rue Etienne Lenoir
 30920 Nîmes
 Tél : 04.66.04.01.74
 E-mail : adel@wanadoo.fr

avec le concours de
SPI
 GRAPHIC
 Société de services
 Plans Urbanistiques
 30920 Nîmes
 Tél : 04.67.12.04.83
 Mobile : 06.99.04.48.30
 E-mail : spi.graphic@wanadoo.fr

Système de coordonnées
 RGF93 - Projection Lambert 93

Plan national, arrêté
 DGFIP n° 2010/047 C043
 Droits de l'Etat réservés ©

6,9,4

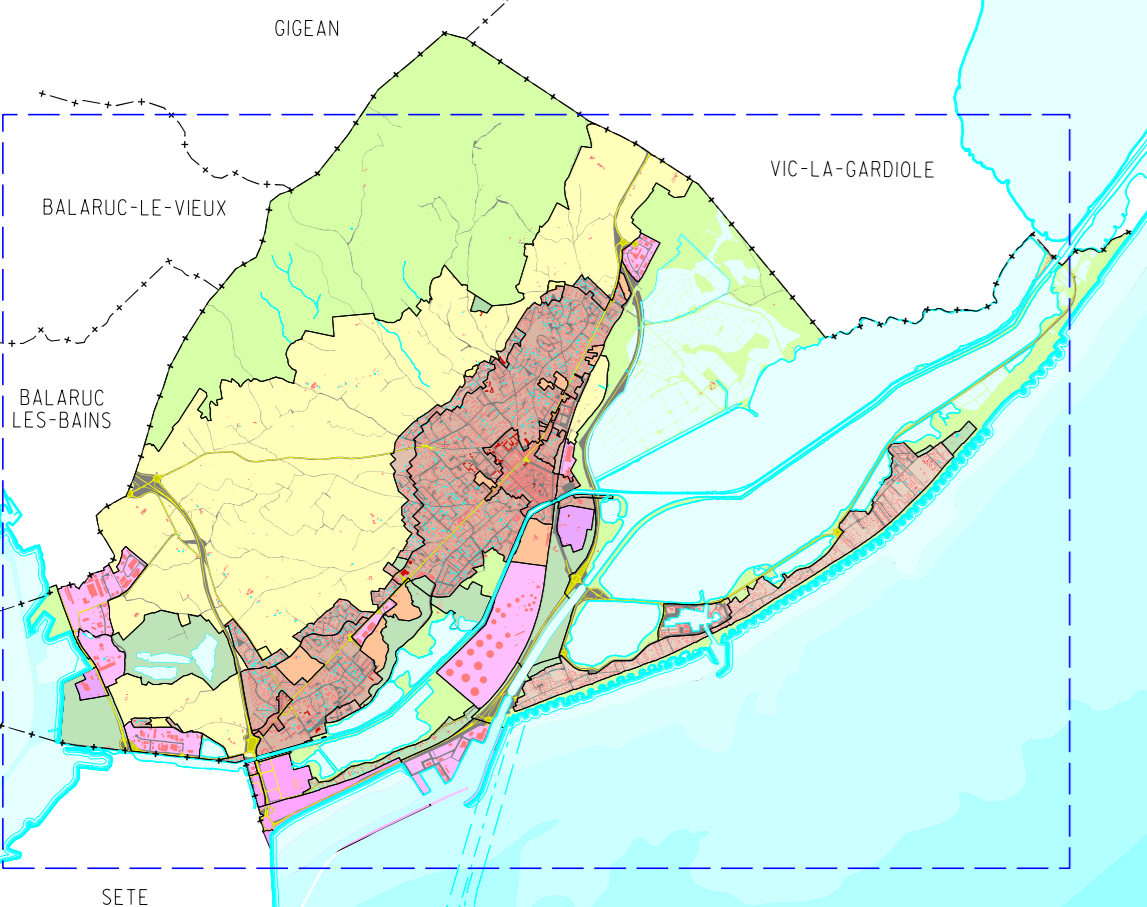
Approbation du PLU : DCM du 7 juillet 2011
 Prescription de la 1ère révision du PLU : DCM du 10 juillet 2014
 Arrêt de la 1ère révision du PLU : DCM du 10 octobre 2017
 Approbation de la 1ère révision du PLU : DCM du 26 septembre 2018

SFI GRAPHIC, société à responsabilité limitée, s'engage à garantir la qualité de ses prestations. Les plans sont révisés et contrôlés par le maître d'urbanisme avant reproduction.

Plan Local d'Urbanisme (PLU)

Carte du classement sonore des infrastructures de transport terrestre

Echelle : 1/8000ème

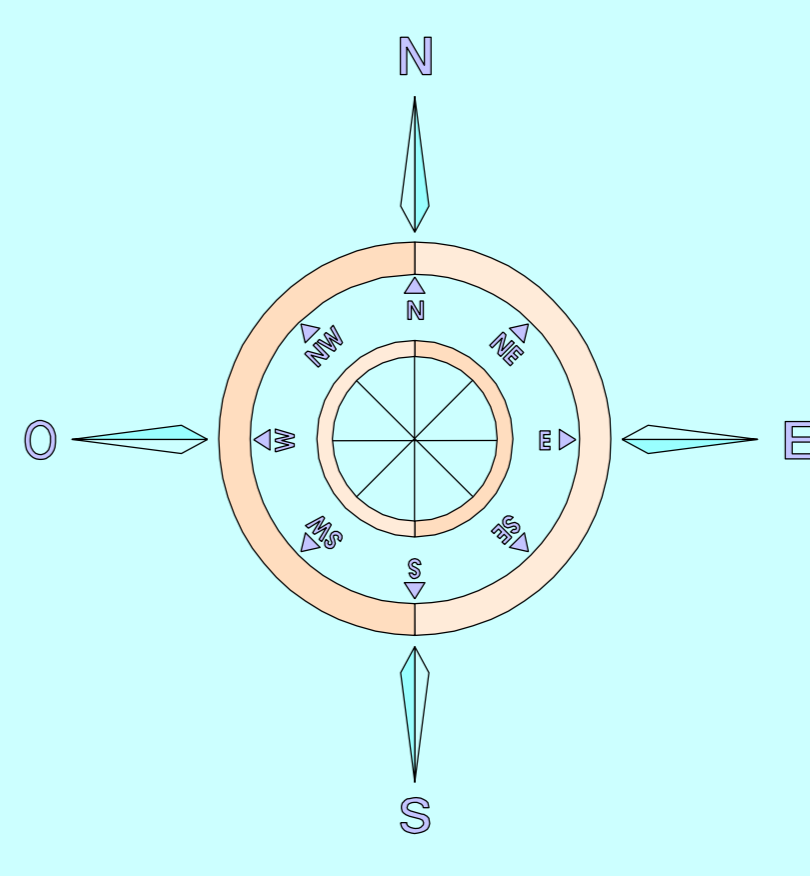
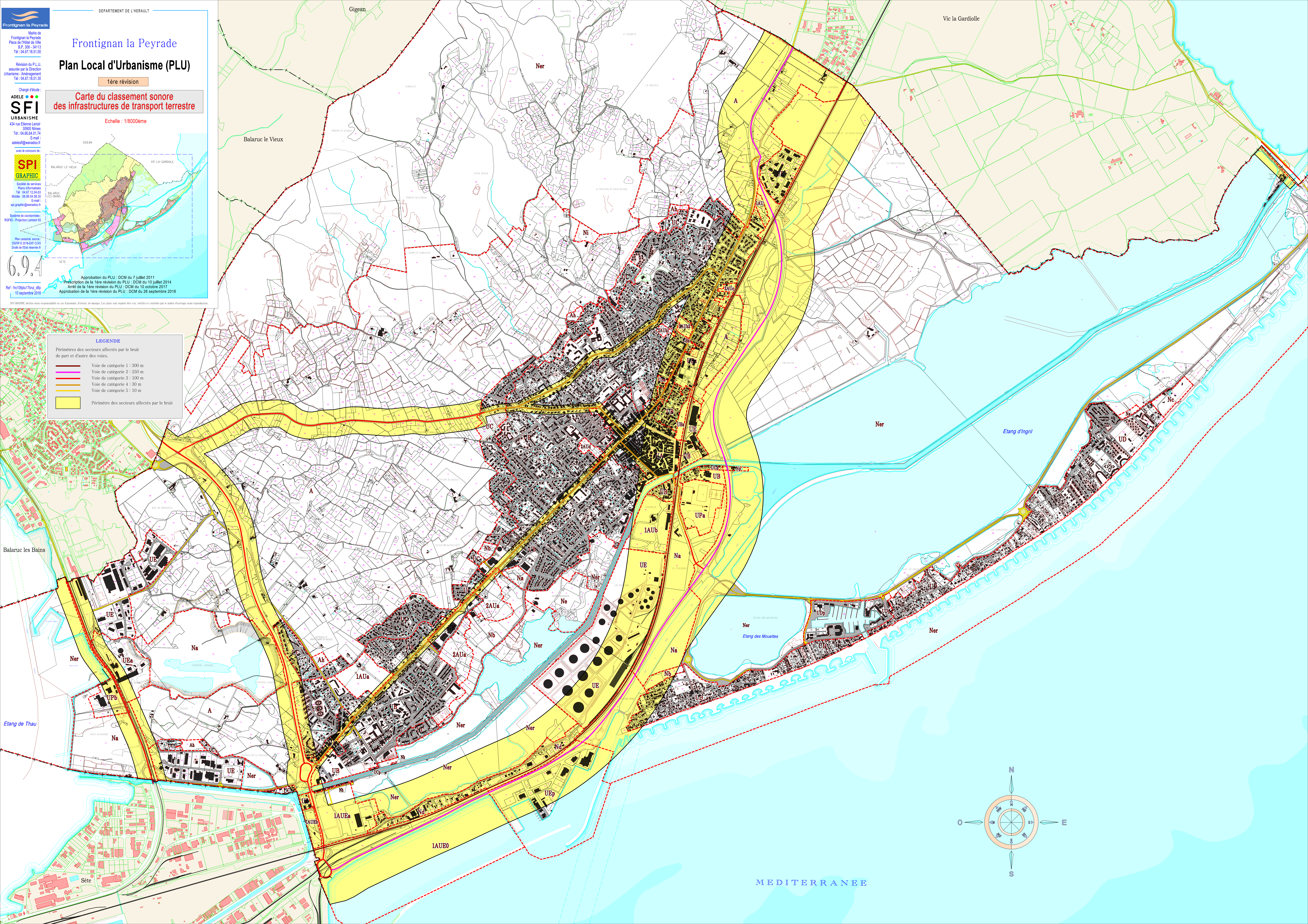


LEGENDE

Périmètres des secteurs affectés par le bruit de part et d'autre des voies.

- Voie de catégorie 1 : 300 m
- Voie de catégorie 2 : 250 m
- Voie de catégorie 3 : 100 m
- Voie de catégorie 4 : 50 m
- Voie de catégorie 5 : 10 m

Périmètre des secteurs affectés par le bruit



MEDITERRANEE